

Kohde 183-alk.	Nimi	Vastuu	Ka €	TAE 2018 €	MTA 2018 €	Työohj. 1.1. €	Tot. 31.8. €	Tot %	Ajorata m ²	Jk + pp m ²	Päällystys m ²	R-kivi m	Huom	2018											
														1	2	3	4	5	6	7	8	9	10	11	12
KUNNAN OMAT KOHTEET			16 184 756	17 304 300		17 304 300			95 125	52 790	131 115	##### #													
Etelä-Tuusula			8 960 293	10 480 000		10 903 800			61 828	37 723	80 595	7 162													
Tiet ja liikenneväylät			6 928 758	8 740 000		8 721 700			61 828	37 723	80 595	7 162													
ANTTILAN RANTA I														Kaava kesken											
30107	Rantaniityntie	AAAn/JSj/U	960 000	100 000		155 000			2 050	960	3 050	640													
30167	Rantaniitynkuja	AAAn/JSj/U	716 800	50 000		132 000			1 510	840	2 350	530													
30806	Puistopolku väli Rantaniitynt-Hankkijant.	AAAn/JSj/U		50 000		140 000				1 470	1 470			VH 4											
30101	Hankkijantie	AAAn/JSj/U		120 000		50 000			1 715	390	2 105														
30252	Paijalant/Rantaniitynt./Santakuopankj. lli	AAAn/JSj/U		450 000		285 000																			
30197	Paijalan jk+pp-tie	AAAn/JSj/U																							
30168	Kanalanmäentie	AAAn/JSj/U		70 000		30 000			1 020		1 020														
30185	Kanalanmäenkuja	AAAn/JSj/U		30 000		30 000			360		360														
30244	pp-tie väli Rantaniitynkj-Paijalantie	AAAn/JSj/U								230	230														
30249	pp-tie väli Puistopolku-Kanalanmäenti.	AAAn/JSj/U				18 000				210	210			VH 5											
30268	Anttilanranta VH linja 1	AAAn/JSj/U																							
30269	Anttilanranta VH linja 2	AAAn/JSj/U																							
30270	Anttilanranta VH linja 3	AAAn/JSj/U																							
30277	Tontti VH-linjat (kadut) 1,2,3,4	AAAn/JSj/U				16 000																			
HÄRISKIVI														Kaava kesken											
30117	Liittymä Hämeentielle																								
30118	Alikulku Hämeentien alitse																								
30119	Kaava-alueen kadut			50 000																					
HYÖKKÄLÄ																									
AROPELTO			313 000											Kaava kesken											
30165	Aropellontie + Punasavikanpolku	Kons/JSj/U		120 000		120 000			1 600	1 250	2 850	420													
30205	Pähkinämäentien jk + pp	Kons/JSj/U		40 000		40 000																			

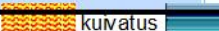
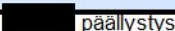
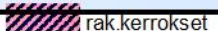
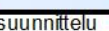
Suunnitelma Tavoite

Kohde 183-alk.	Nimi	Vastuu	Ka €	TAE 2018 €	MTA 2018 €	Työohj. 1.1. €	Tot. 31.8. €	Tot %	Ajorata m2	Jk + pp m2	Päällystys m2	R-kivi m	Huom	2018												
														Q1			Q2			Q3			Q4			
														1	2	3	4	5	6	7	8	9	10	11	12	
30169	Sinisavikanpolku	Kons/JSj/U		80 000		80 000																				
	PUUSTELLINMETSÄ																									
30172	Kaava-alueen kadut ARA	Kons/JSj/U		2 500 000		750 000								ARA, Urakka1,abk, vala												
30253	Ahomansikanpolku	Kons/JSj/U																								
30254	Marjamatkankaari	Kons/JSj/U																								
30255	Metsävadelmantie	Kons/JSj/U																								
30256	Puistometsäntie	Kons/JSj/U																								
30257	Puustellinniitynkaari plv 0-200	Kons/JSj/U																								
30258	Puustellinraitti plv 0-150	Kons/JSj/U																								
30259	Puustellinrinteenkaari	Kons/JSj/U																								
30260	Rykmentin puistotie plv 0-440	Kons/JSj/U		300 000		300 000								KV-liikenteen silta												
30261	Vadelmaviidanpolku	Kons/JSj/U																								
30262	Puustellinpolku	Kons/JSj/U																								
30263	Puustellinniitynpolku	Kons/JSj/U																								
30264	VH-raitti välillä Puistometsänt - Puustellinpolku	Kons/JSj/U																								
30265	Puustellinmetsä asuatomessualue	Kons/JSj/U				660 700								Urakka1, abk, vala												
	RYKMENTINPUISTO LIIKEKESKUSTA																									
30266	Kaava-alueen katu Järvenpääntielle	Kons/JSj/U																								
30278	Rykmentin puistotie 1-vaihe	kons/MHu	1 080 000	200 000		800 000			3 700	3 993																
30279	Rykmentintie 1-vaihe	Kons/MJo	410 000	70 000		70 000			1 910	2 032																
	MONIO																									
30275	Pataljoonantie	Kons/MJo	1 300 000	350 000		1 050 000			5 650	6 700	12 300	2 300														
30280	Heinolanaukio	Kons/MJo		50 000		50 000																				

Suunnitelma Tavoite


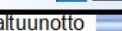
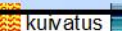

Kohde 183-alk.	Nimi	Vastuu	Ka €	TAE 2018 €	MTA 2018 €	Työohj. 1.1. €	Tot. 31.8. €	Tot %	Ajorata m2	Jk + pp m2	Päällystys m2	R-kivi m	Huom	2018												
														Q1			Q2			Q3			Q4			
														1	2	3	4	5	6	7	8	9	10	11	12	
	HALKIVAHA I																									
30116	Hämeentien meluvalli	MJo												Yliäämämaat												
	KULOMÄKI																									
30281	Kulomäen oja	SNi/JSj/U				30 000																				
	URHEILUPUISTO																									
30282	LP-alueet	Kons/JSj/U		500 000		500 000																				
	RIIHIKALLIO																									
30246	Haukant.-Pellavam.t. kiertoliittymä	Kons	705 000	800 000					5 400	1 950	7 350	1 400														
	STENBACKA																									
30135	Tuusulanjoentie	AAAn/JSj/U		50 000		110 000								Painumakorjaus+sa												
30134	Sinitaivaankaari			30 000																						
	LAHELANPELTO II																									
	Lahelanpelto II esirakentaminen	Kons/JSj/U		1 200 000		1 450 000																				
30208	Lahelanorren liittymä Lahelantielle	Kons/JSj/U		200 000					2 794	1 297	4 091															
30209	Lahelanorren alkuosa	Kons/JSj/U		500 000					3 042	1 906	4 948															
30284	Lahelanpellontie	Kons/JSj/U		200 000					2 338	1 951	4 289															
30285	Kulmapellonkuja	Kons/JSj/U		100 000					1 725	785	2 510															
30286	Taalinpellontie	Kons/JSj/U		50 000					543	281	824															
30287	Haavistonkaari	Kons/JSj/U		50 000					1 436		1 436															
30288	Taalinpellonkaari II	Kons/JSj/U		100 000					467	251	718															
30289	Kuusamantie	Kons/JSj/U								596	939															
30290	Kaffeпаussi	Kons/JSj/U								1 971	1 971															
30291	jkpp 12	Kons/JSj/U								213	213															

Suunnitelma Tavoite



Kohde 183-alk.	Nimi	Vastuu	Ka €	TAE 2018 €	MTA 2018 €	Työohj. 1.1. €	Tot. 31.8. €	Tot %	Ajo- rata m ²	JK + pp m ²	Päälysty- s m ²	R-kivi m	Huom	2018											
														Q1			Q2			Q3			Q4		
														1	2	3	4	5	6	7	8	9	10	11	12
30292	jkpp11	Kons/JSj/U								409	409														
30293	jkpp 7	Kons/JSj/U								121	121														
30294	jkpp 6	Kons/JSj/U								130	130														
30295	jkpp 1	Kons/JSj/U								123	123														
30296	Huntukuusamankuja	Kons/JSj/U							496	351	847														
30210	Sisäinen tiestö vaihe 1	Kons/JSj/U				1 400 000																			
30267	Talvionpolku	TMä/MHu				25 000																			
	LAHELA																								
	SANEERAUSKOHTEET (Etelä-Tuusula)																								
30179	Lukkarintien taskuparkit	SNi/MJo/U	112 290						331	260	486	314													
30154	Kaarnatie	SNi/MJo		30 000					19 215		11 685	432													
30180	Kantotie	SNi/MJo	42 258																						
30298	Marsuntien alueen kuivatus	SNi	216 220						1 138		1 080	156													
30144	Marsuntie	SNi	216 220						1 138		1 080	156													
30145	Marsunpolku	SNi	80 370							423	390	130													
30201	Saneerausohjelma (ajoittamaton)																								
30240	Hiekkämäentie	SNi/MJo/U	146 000	30 000		15 000			1 430	580	1 890	260													
	LIIKENNETURVALLISUUSKOHTEET (Etelä-Tuusula)																								
30218	Lahelantien kv-väylä välillä Ristikiventie-Kuusamantie	kons/MHu	397 400	100 000		350 000			300	3 900	4 300	235													
30299	Aliseppälantien KV-väylä	kons/MHu		50 000		50 000																			
30182	Kotkantien välillä Haukantie-Pääskysenpolku, hidastej.																								
30217	Myllykyläntien-Metsäkyläntien liittymä	SNi/MJo/U	83 300																						
30300	Vanhan Tuusulantien pysäkkijärjestelyt	SNi/MJo/U	130 500	40 000					500	2 060	2 560	65													
30238	Pellavamäentien ja Ruotsink. tien liittymä	Kons																							
30239	Koskenmäentien liikennejärjestelyt			80 000																					
30276	Korvenrannantien suojatie	SNi/JSj/U	8 400						20	90	110	24													
30272	Valliin yhteys la-pysäkille	TMä/MJo	11 000			15 000					150	100													

Suunnitelma Tavoite



Kohde 183-alk.	Nimi	Vastuu	Ka €	TAE 2018 €	MTA 2018 €	Työohj. 1.1. €	Tot. 31.8. €	Tot %	Ajojata m2	Jk + pp m2	Päälylystys m2	R-kivi m	Huom.	2018											
														Q1			Q2			Q3			Q4		
														1	2	3	4	5	6	7	8	9	10	11	12
30203	ERITTELEMÄTÖN (Etälä-Tuusula)																								

Kohde 183-alk.	Nimi	Vastuu	Ka €	TAE 2018 €	MTA 2018 €	Työohj. 1.1. €	Tot. 31.8. €	Tot %	Ajorata m2	Jk + pp m2	Päällystys m2	R-kivi m	Huom	2018											
														Q1			Q2			Q3			Q4		
														1	2	3	4	5	6	7	8	9	10	11	12
	Jokela		2 837 413	1 948 200		1 989 000			18 025	5 780	24 535	1 496													
	Tiet ja liikenneväylät		1 362 141	770 000		1 015 000			18 025	5 780	24 535	1 496													
	PELTOKAARI																								
30847	Peltokaaren puistotie	AAAn/JSj/U																							
30829	Lankatie																								
30830	Lankalenkki																								
30881	Ojan putkitus																								
30833	Tolppakuja																								
30834	Luontolankuja																								
30870	LP-alue		123 000			10 000																			
30841	Vetohäränlenkki	AAAn/MJo	150 000	20 000		20 000			2 070	1 345	3 150	410													
30842	Vetohäränpolku	AAAn/MJo	8 000	10 000		10 000				193	165														
30843	Pionipolku	AAAn/MJo	6 500	10 000		10 000				149	130														
30844	Blennerintie	AAAn/MJo	6 500	50 000		50 000				149	130														
30863	Blennerintien tunneli	Kons		150 000		150 000				149	130														
	KARTANO I																								
30894	Pertuntien la-pys järjestelyt	Kons/MJo																							
30895	Pertuntien klv	Kons/MJo	123 000	130 000		130 000			1 060	1 350	2 410	100													
30822	Kappalaisenkuja + jkpp	Kons/MJo	66 472	70 000		70 000			650	225	875														
30820	Pastorinkuja	Kons/MJo	45 410	40 000		40 000			645		645														
30888	Kappalaisen kaari	Kons/MJo	301 684	150 000		280 000			3 530	1 620	5 150	560													
30896	Ruustinnankuja	Kons/MJo	73 840	70 000		70 000			650		650														
30898	Pumppaamotie	Kons/MJo	37 735	40 000		40 000			490		490														
	KOLSA, TAKOJA																								

Suunnitelma Tavoite



Kohde 183-alk.	Nimi	Vastuu	Ka €	TAE 2018 €	MTA 2018 €	Työohj. 1.1. €	Tot. 31.8. €	Tot %	Ajoina m ²	Jk + pp m ²	Päälystys m ²	R-kivi m	Huom	2018											
														Q1			Q2			Q3			Q4		
														1	2	3	4	5	6	7	8	9	10	11	12
	VALLUN TYÖPAIKKA-ALUE												Maankäyttösuunn kesken												
30884	Vallunlenkki																								
30891	Vallunsuora																								
30885	Vallunkuja																								
	PERTTU																								
30897	Kiurunankuja	SNI/JSj/U				10 000			400		400														



Kohde 183-alk.	Nimi	Vastuu	Ka €	TAE 2018 €	MTA 2018 €	Työohj. 1.1. €	Tot. 31.8. €	Tot %	Ajorata m2	Jk + pp m2	Päälystys m2	R-kivi m	Huom	2018												
														Q1			Q2			Q3			Q4			
														1	2	3	4	5	6	7	8	9	10	11	12	
	SANEERAUSKOHTEET (Jokela)																									
30855	Mikontie	AAn/MJo	59 000	10 000		15 000			870		820															
30856	Topiaksentie	AAn/MJo	181 000	20 000		35 000			2 940		2 700															
30877	Juhanintie																									
30883	Vihnepolku								670		615															
30890	Lylynkuja								350		350															
30878	Saneerausohjelma (ajoittamaton)																									
	LIIKENNETURVALLISUUSKOHTEET																									
30874	Opintien-Nukarintien liittymä										1 425	196	Vaatii ELY:n hyvä													
30879	Pertuntien ylitysjärjestelyt päiväkodin seudulla	Kons/JSj/U	180 000			75 000			3 700	600	4 300	230	Vaatii ELY:n hyvä													
30869	ERITTELEMÄTÖN (Jokela)																									

Kohde 183-alk.	Nimi	Vastuu	Ka €	TAE 2018 €	MTA 2018 €	Työohj. 1.1. €	Tot. 31.8. €	Tot %	Ajorata m2	Jk + pp m2	Päälystys m2	R-kivi m	Huom	2018											
														1	2	3	4	5	6	7	8	9	10	11	12
	Kellokoski		3 637 050	266 100		391 500			15 272	9 287	25 985	2 679													
	Tiet ja liikenneväylät		3 096 300	210 000		335 000			15 272	9 287	25 985	2 679													
	KELLOKOSKI, kaava-alueet																								
	LINJAPUISTO I																								
31201	Mäntyrinteentie																								
31214	Alarinteentie	SNi/MJo/U				30 000				156	1 279	182													
31215	Alarinteenkuja	SNi/MJo/U				15 000																			
31216	Alarinteenpolku	SNi/MJo/U								339	291														
	LINJAPUISTO II																								
31217	Reseptitie	SNi	333 500							1 225	2 111	377													
31218	Ohjekuja	SNi	116 700						426		391														
31219	Neuvokuja	SNi	109 100						426		391														
	KELLOKOSKEN KESKUSTA																								
31220	Koulutie	SNi/MJo		90 000		90 000			4 192	3 100	7 297	1 140													
31230	Omenalahdentie	SNi/MJo	1 340 000	40 000		40 000			3 880	2 460	6 340	820													
31233	Kuntotaival	SNi/MJo	105 000	50 000		100 000			836	456	1 292	80													
31236	Kotikonunpolku	SNi/MJo	105 000	30 000		30 000			836	456	1 292	80													

Suunnitelma

Tavoite



Kohde 183-alk.	Nimi	Vastuu	Ka €	TAE 2018 €	MTA 2018 €	Työohj. 1.1. €	Tot. 31.8. €	Tot %	Ajorata m2	Jk + pp m2	Päällystys m2	R-kivi m	Huom	2018											
														Q1			Q2			Q3			Q4		
														1	2	3	4	5	6	7	8	9	10	11	12
	RAJALINNAN TP-ALUE II																								
31207	Nuohoojantie																								
31234	Sällintie																								
31235	Hanslankarintie																								
31208	Alatalontie	Kons/MJo	375 000			10 000			2 646	1 095	3 441														
31209	Hanslankarinkuja	Kons/MJo	311 800			20 000			1 360		1 860			Kuivatus Vanhalt Valtatieltä+valaistu											
31210	Nummimetsäntie																								
31212	Pohjoisväylän liittymä																								
	SANEERAUSKOHTEET (Kellokoski)																								
31221	Pestitie	ATo	121 600						670																
31222	Päivämiehenkuja	ATo	178 600																						
31228	Saneerausohjelma (ajoittamaton)																								
	KELLOKOSKI, liikenneturvallisuuskohte																								
31227	Toimelantien-Mäntyrinteentien katujen hidastejärjestelyt	JLa																							
31229	ERITTELEMÄTÖN (Kellokoski)																								

Suunnitelma Tavoite

Tiet 12/12 Tuusulan kunta Kunnallistekniikan rakentamishjelma 2018, tarkistettu ohjelma ajalle 1.1-31.8.2018

26.01.18

Kohde 183-alk.	Nimi	Vastuu	Ka €	TAE 2018 €	MTA 2018 €	Työohj. 1.1. €	Tot. 31.8. €	Tot %	Ajorata m2	Jk + pp m2	Päällystys m2	R-kivi m	Huom	2018													
														Q1			Q2			Q3			Q4				
														1	2	3	4	5	6	7	8	9	10	11	12		
	Muut kohteet		750 000	2 450 000		1 860 000																					
	Tiet ja liikenneväylät			760 000		760 000																					
	MUUT KOHTEET																										
31510	Siltojen saneeraus	Kons/JSj/U																									
31517	Liikennevalojen saneeraus kunnan osuus																										
31526	Myöhemmin nimettävät kohteet (TL:n päätökset)																										
31505	Tievalaistus			240 000		240 000																					
31513	Viitoitus ja opastus			10 000		10 000																					
31506	Liikenneturvallisuuden parantaminen			40 000		40 000																					
31507	Linja-autopysäkit			60 000		60 000																					
31514	Ympäristön parantaminen			10 000		10 000																					
31508	Puupylväiden uusinta			20 000		20 000																					
31504	Katuvalaistuksen ohjausjärjestelmä																										
30533	Kellokosken tekninen kalatie			340 000		340 000																					
31534	Keravanjoen niitot			40 000		40 000																					
31515	Tiepiirin ja RHK:n hankkeisiin liitt. enn. nimeämättömät katukust.																										

Suunnitelma Tavoite

Kohde 183-alk.	Nimi	Vastuu	Ka €	TAE 2018 €	MTA 2018 €	Työohj. 1.1. €	Tot. 31.8. €	Tot %	Vj m	Jv m	Sv m	Huom	2018												
													Q1			Q2			Q3			Q4			
													1	2	3	4	5	6	7	8	9	10	11	12	
80282	LP-alueet	Kons/JSj/ U		100 000		100 000																			
	RIIHIKALLION PALVELUKESKUS																								
80246	Pellavamäentie-Haukantie kiertoliittymä	Kons	96 105						430		175														
	HÄRISKIVI																								
80283	Kaava-alueen kadut	Kons/JSj/ U		16 500																					
	LAHELANTIE																								

Suunnitelma Tavoite

Kohde 183-alk.	Nimi	Vastuu	Ka €	TAE 2018 €	MTA 2018 €	Työohj. 1.1. €	Tot. 31.8. €	Tot %	Vj m	Jv m	Sv m	Huom	2018											
													Q1			Q2			Q3			Q4		
													1	2	3	4	5	6	7	8	9	10	11	12
	KULOMÄEN TP-ALUE II																							
		Kons/JSj/ U																						
	LAHELANPELTO II												vj 2490, jv2295, sv 26, yhteensä											
	Lahelanpelto II esirakentaminen	Kons/JSj/ U		100 000		100 000																		
80208	Lahelanorren liittymä Lahelantielle	Kons/JSj/ U		66 000					215	230	340													
80209	Lahelanorren alkuosa	Kons/JSj/ U		165 000					420	315	300													
80284	Lahelanpellontie	Kons/JSj/ U		66 000					330	200	200													
80285	Kulmapellonkuja	Kons/JSj/ U		33 000					390	280	265													
80286	Taalinpellontie	Kons/JSj/ U		16 500					100	200	100													
80287	Haavistonkaari	Kons/JSj/ U		16 500					215	217	345													
80288	Taalinpellonkaari II	Kons/JSj/ U		33 000					90	90	100													
80289	Kuusamantie	Kons/JSj/ U																						
80290	Kaffeपाussi	Kons/JSj/ U							326	417	498													
80291	jkpp 12	Kons/JSj/ U																						
80292	jkpp 11	Kons/JSj/ U							118	118	118													
80293	jkpp 7	Kons/JSj/ U							40	40	40													
80294	jkpp 6	Kons/JSj/ U							31	31	31													
80295	jkpp 1	Kons/JSj/ U							70	9	9													
80296	Huntukuusamankuja	Kons/JSj/ U							87	90	116													
80297	Pumppaamo ja huoltotie	Kons/JSj/ U				60 000			55	55	55													
80210	Sisäinen tiestö	Kons/JSj/ U				400 000																		
80267	Talvionpolku	TMä/MHu																						
	SANEERAUSKOHTEET (Etelä-Tuusula)																							
80179	Lukkarintien taskuparkit	SNi/MJo/ U	47 000																					
80154	Kaamatie	SNi/MJo	202 650	9 900																				

Suunnitelma

Tavoite

Kohde 183-alk.	Nimi	Vastuu	Ka €	TAE 2018 €	MTA 2018 €	Työohj. 1.1. €	Tot. 31.8. €	Tot %	Vj m	Jv m	Sv m	Huom	2018													
													Q1			Q2			Q3			Q4				
													1	2	3	4	5	6	7	8	9	10	11	12		
80181	Kuusitie	SNi/MJo	34 000						136			127														
80180	Kantotie	SNi/MJo	6 300									42														
80298	Marsuntien alueen kuivatus	ATo	38 875	16 500					145	145	90	Vj+Jv saneeraus														
80144	Marsuntie	ATo	38 875						145	145	90	Vj+Jv saneeraus														
80145	Marsunpolku	ATo	31 750						40	70	130	Vj+Jv saneeraus														
80239	Muut kunnallistekniikan yhteiset hankke																									
80240	Hiekkamaentie	SNi/MJo/ U	13 000	9 900								93														
	LIIKENNETURVALLISUUSKOHTEET (E Tuusula)																									
80218	Lahelantien KV-väylä välillä Tienristink Lähteentie	Kons/MJo /U	111 990			50 000			356	300	331															
80299	Aliseppälantien KV-väylä	Kons/MJo /U	111 990			25 000			356	300	331															
80203	ERITTELEMÄTÖN (Etelä-Tuusula Vh)																									

Suunnitelma Tavoite



suunnittelu



rak.kerrokset




päällystys



valaistus



kipityöt



kuivatus



haltuunotto




viimeistely

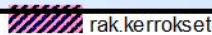
Kohde 183-alk.	Nimi	Vastuu	Ka €	TAE 2018 €	MTA 2018 €	Työohj. 1.1. €	Tot. 31.8. €	Tot %	Vj m	Jv m	Sv m	Huom	2018											
													Q1			Q2			Q3			Q4		
													1	2	3	4	5	6	7	8	9	10	11	12
	Vesijohto- ja viemäriverkosto Jokela		1 475 272	1 178 200		974 000			2 833	1 433	3 631													
	PELTOKAARI																							
80844	Blennerintie																							
80858	Muut runkolinjat																							
80881	Ojan putkitus	AAn/MJo	27 000									60												
80841	Vetohäränlenkki, -polku ja Pionipolku	AAn/MJo	109 000	13 200					388	320	400													
80887	JV-pumppaamo 2	Kons/MJo																						
	KARTANO I			1 000 000																				
80822	Kappalaisenkuja+jkpp tie	Kons/JSj/U	76 000	23 100		124 000			71	185	155													
80820	Pastorinkuja	Kons/JSj/U	73 897	13 200		120 000			150	145	180													
80888	Kappalaisenkaari	Kons/JSj/U	512 500	49 500		500 000			680	485	1 040													
80896	Ruustinnankuja	Kons/JSj/U	83 384	23 100		100 000			160	150	155													
80898	Pumppaamotie	Kons/JSj/U	94 046	13 200		80 000			110	120	85													
80895	Pertuntien klv	Kons/JSj/U	14 445	42 900		50 000					98													
80852	VALLUN TYÖPAIKKA-ALUE																							
80884	Vallunlenkki	Kons/JSj/U																						
80891	Vallunsuora	Kons/JSj/U																						
80885	Vallunkuja	Kons/JSj/U																						
	PERTTU	Kons/JSj/U																						
80897	Kiirunankuja	SNi/JSj/U							22	28														

Kohde 183-alk.	Nimi	Vastuu	Ka €	TAE 2018 €	MTA 2018 €	Työohj. 1.1. €	Tot. 31.8. €	Tot %	Vj m	Jv m	Sv m	Huom	2018											
													Q1			Q2			Q3			Q4		
													1	2	3	4	5	6	7	8	9	10	11	12
	SANEERAUSKOHTEET (Jokela)		43 000						80		90													
80855	Mikontie	AAn/MJo	196 000						480		500													
80856	Topiaksentie	AAn/MJo	196 000						480		500													
80877	Juhanintie																							
80883	Vihnepolku	AAn/MJo							106		104													
80890	Lylynkuja	SNi/MJo							106		104													
80809	Rengasuunipolku																							
	LIITURKOHTEET (Jokela)																							
80879	Pertuntien ylitysjärjestelyt päiväkodin se		50 000								160													
80874	Opintien - Nukarintien liittymä																							
80869	ERITTELEMÄTÖN (Jokela)																							

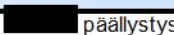
Suunnitelma Tavoite




suunnittelu



rak.kerrokset



päällystys



valaistus



kivityöt



kuivatus



haltuunotto



viimeistely

Kohde 183-alk.	Nimi	Vastuu	Ka €	TAE 2018 €	MTA 2018 €	Työohj. 1.1. €	Tot. 31.8. €	Tot %	Vj m	Jv m	Sv m	Huom	2018													
													Q1			Q2			Q3			Q4				
													1	2	3	4	5	6	7	8	9	10	11	12		
	Vesijohto- ja viemäriverkosto Kellokoski		540 750	56 100		56 500			2 570	1 930	2 949															
	LINJAPUISTO I																									
	LINJAPUISTO II																									
81217	Reseptitie	SNi/MJo	127 000						396	396	489															
81218	Ohjekuja	SNi/MJo	23 000						396	396	489															
81219	Neuvokuja	SNi/MJo	23 000						396	396	489															
	KELLOKOSKEN KESKUSTA																									
81233	Kuntotaival	SNi	15 000	16 500		16 500					141															
81220	Koulutie	ATo/MJo		29 700		30 000			130		522															
81236	Kotikonnunpolku	SNi	141 000	9 900		10 000			397		200															
	SANEERAUSKOHTEET																									
81221	Pestitie	ATo/MJo	22 750						130	130																
81232	Päivämiehentie	ATo	14 000						80	80																
	RAJALINNAN TP-ALUE II																									
81208	Alatalontie	Kons/MJ O	29 000						90	14	209															
81209	Hanslankarinkuja	Kons/MJ O	146 000						555	518	410															
81229	ERITTELEMÄTÖN (Kellokoski)																									

Suunnitelma

Tavoite



Kohde 183-alk.	Nimi	Vastuu	Ka €	TAE 2018 €	MTA 2018 €	Työohj. 1.1. €	Tot. 31.8. €	Tot %	Vj m	Jv m	Sv m	Huom	2018																
													Q1			Q2			Q3			Q4							
													1	2	3	4	5	6	7	8	9	10	11	12					
	Vesijohto- ja viemäriverkosto Muut kohteet		750 000	1 690 000		1 100 000			1 400	1 100																			
81512	VH-linjojen pienet muutos- ja täyd.työt																												
	HAJA-ASUTUSALUEET																												
	<i>Tuusulanjärven valuma-alueet</i>																												
81523	Kerttula																												
81524	Linjamäki																												
81530	Kuullontien tiesuunnitelma																												
81528	Erittelemätön kehittämissuunnitelman n			290 000		100 000																							
	VH-VERKOSTON SANEERAUS JA																												
81509	vuotovesien vähentäminen ja vesijohtovenktilien uusiminen			600 000		200 000																							
81226	Vanha valtatie-Torpparintie-Ampujantie																												
81503	Jätevesipumppaamojen san. ja k			100 000		100 000																							
81535	Rykmentinpuiston pääpumppaamo			200 000		200 000																							
81536	Rykmentinpuiston siirtoviemäri	Kons/LJu	750 000	500 000		500 000			1 400	1 100																			



Kohde 183-alk.	Nimi	Vastuu	Ka €	TAE 2018 €	MTA 2018 €	Työohj. 1.1. €	Tot. 31.8. €	Tot %	JK + pp m2	Nurmikot m2	Istutukset m2	Avo-oja m2	Huom	2018																					
														Q1			Q2			Q3			Q4												
														1	2	3	4	5	6	7	8	9	10	11	12										
	Puistot ja leikkialueet			1 350 000																															
	Etelä-Tuusula			1 140 000																															
31902	Lahelanpelto II, itä																																		
31905	Bostonin alue																																		
31907	Rykmentinpuisto																																		
31911	Tuusulanjärven eteläosa													Ilmari Kiannon polku																					
31908	Anttilan alue																																		
31909	Tuulipuisto																																		
31910	Puustellimetsän puisto			1 000 000																															
31904	Muut kohteet Etelä-Tuusula ETELA TUUSULA SANEERAUSKOHTEET																																		
31912	Riihikallion koirapuisto			60 000																															
31913	Jokipuisto ja Myllypuisto			40 000																															
31914	Kotoranta-Tuuskoto puistotie			40 000																															
	Jokela			200 000																															
32000	Lepolan alue, Visapuisto																																		
32002	Peltokaaren alue			150 000										Keskuspuisto																					
32003	Kartanon alue			50 000																															
32001	Muut kohteet Jokela																																		
	Kellokoski			10 000																															
32101	Linjapuisto																																		
32103	Omenalahti III																																		
32104	Rajalinnan työpaikka-alue II			10 000																															
32102	Muut kohteet Kellokoski																																		
	Muut kohteet																																		
32201	Ympäristön parantaminen																																		
32200	Leikkipaikkojen valaistus																																		

Suunnitelma Tavoite

Kohde 183-alk.	Nimi	Vastuu	Ka €	TAE 2018 €	MTA 2018 €	Työohj. 1.1. €	Tot. 31.8. €	Tot %	Ala m2	Ruoppaus m3	Ruovikot m3	Hoitokalastus tn	Huom	2018															
														Q1			Q2			Q3			Q4						
														1	2	3	4	5	6	7	8	9	1	1	1				
Vesistöt, urheilu- ja ulkoilualueet																													
Vesistöjen kunnostus																													
32403	Tuusulanjärvi (Rantamo-Seitteli)			170 000										KUVES-maksut															
32404	Rusujärvi																												
32400	Keravanjoki/Kellokoski																												
32401	Palojoki																												
32405	Erittelemätön vesistöt																												
32406	Keravanjoen pohjapato																												
32403	Tuusulanjärvi	RKa/J Hu		600 000										Pormestari-raha															
Uimapaikat																													

Suunnitelma



suunnittelu



rak.kerrokset



päällystys



valaistus



kivityöt



kuivatus



haltuunotto



viimeistely

Kohde 183-alk.	Nimi	Vastuu	Ka €	TAE 2018 €	MTA 2018 €	Työohj. 1.1. €	Tot. 31.8. €	Tot %	Ala m2	Til m3	Metsitys m2	Nurmikot m2	Istutukset m2	Svv m	Huom	2018																								
																Q1			Q2			Q3			Q4															
																1	2	3	4	5	6	7	8	9	10	11	12													
	Jätehuolto			40 000		40 000																																		
	Ylijäämämaiden käsittely			40 000		40 000																																		
32503	Fallbacka																																							
32500	Nuppulinna			40 000		40 000																																		
32501	Kalliola																																							
32504	Muut paikat jätehuolto																																							

Kust.os. 1/1 Tuusulan kunta Kunnallistekniikan rakentamishjelma 2018, tarkistettu ohjelma ajalle 1.1-31.8.2018

26.01.18

Kohde 183-alk.	Nimi	Vastuu	Ka €	TAE 2018 €	MTA 2018 €	Työohj. 1.1. €	Tot. 31.8. €	Tot %	Ajourata m2	Jk + pp m2	Päällystys m2	R-kivi m	Svv m	Huom	2018											
															Q1			Q2			Q3			Q4		
															1	2	3	4	5	6	7	8	9	10	11	12
	KUNNAN KUSTANNUSOSUUDET ELYN JA RHK:N HANKKEISTA			4 320 000		4 320 000																				
	TEKNINEN LAUTAKUNTA			4 320 000		4 320 000																				
	ELY:n tiet ja ratahallintokeskuksen hankkeet:			4 320 000		4 320 000																				
70501	Koskenmäen kiertoliittymä			2 500 000		2 500 000																				
70523	Häriskiven liittymä ja alikulku			400 000		400 000																				
70502	Nahkelantie - Lahelantie			500 000		500 000																				
31529	Kulloontien aluevaraus suunnitelma																									
31530	Kulloontien tiesuunnittelu																									
70506	Rykmentinpuiston kaava / Tuusulanväylä liittymä																									
70507	Rusutjärven kevyen liikenteen väylä																									
31502	Muut ELY:n ja RHK:n hankkeet																									
70503	N2000 korkeusjärjestelmä. luonti																									
70512	Puustellinmetsä Kulloontielle			700 000		700 000									Liittymä ja alikulku											
70520	Saviontien liittymä Kulomäentiehen																									
70511	MT 1421 parantaminen väli Huhtaportin Vaasan yksityistie																									
70525	Jokelantien kevyenliikenteen väylä			220 000		220 000																				

Suunnitelma Tavoite